

Шифр

9	-	1	3	8	0	4	6	-	Г	Е	0	-	5	-	1	2			
---	---	---	---	---	---	---	---	---	---	---	---	---	---	---	---	---	--	--	--

Всероссийская олимпиада школьников по географии
школьный этап 2022-2023 учебный год

9 класс

ЛИСТ ОТВЕТОВ

Участник олимпиады	
Фамилия	Лак
Имя	Никита
Отчество	Романович

№ задания	Баллы				Тесты
	1	2	3	4	
Количество баллов	65	4,55	55	25	17,455
Подпись члена жюри	<i>Лак</i>	<i>Лак</i>	<i>Лак</i>	<i>Лак</i>	<i>Лак</i>
Сумма баллов и подпись председателя	38,255				<i>С.А.С.</i>

max = 64,55

59,3%

призер

Шифр

9 - 1 3 8 0 4 6 - П Е 0 - 5 - 1 2

**Всероссийская олимпиада школьников по географии
школьный этап 2022-2023 учебный год**

9 класс

Лист ответов

Тестовый тур

№	Ответ
1	П -
2	Б 1
3	Б -
4	Б -
5	А -
6	В -
7	А 1
8	Б -
9	ЖП 1
10	Б 1
11	П 1
12	А 1
13	А -
14	1-А, 2-В, 3-П, 4-А, 5-Б 2,5
15	В -
16	ДПВБА 1,5
17	ДАВБГ 2,5

Шифр

9	-	1	3	8	0	4	6	-	Л	Е	0	-	5	-	7	2			
18	$A-5-I, B-4-II, B-1-III, \Gamma-3-IV, A-2-V$ $0,5 \quad 0,25 \quad +0,5 \quad 0,25 \quad 0,25$ $1,75$																		
19	$1-A, 2-B, 3-\Gamma, 4-B, 5-A$ $1,5$																		
20	$A-3-I, B-5-IV, \Gamma-4-II, A-1-III$ 2																		

Шифр

9 - 1 3 8 0 4 6 - 17 E 0 - 5 - 1 2

Теоретический тур






Задание № 1. «Космический снимок»

№	Вопрос	Ответ
1	Как называется этот искусственный гидрографический объект?	Суэцкий канал 1
2	Какие части света он разъединяет?	Азию и Африку 1
3	Какие водные объекты он соединяет?	Средиземное море и Красное море 1
4	Какие города расположены на берегу объекта?	Каир, Кена, Ашман, Александрия 0
5	На территории какого государства расположен этот гидрографический объект?	Египет 1
6	Столица государства, на территории которого расположен этот гидрографический объект?	Каир 1
7	Почему этот объект без шлюзов?	Одинаковый уровень воды в морях 1

Шифр


9 - 1 3 8 0 4 6 - Г Е 0 - 5 - 1 2

Задание № 2. «Картографическое»

Контур озера	Название	Материк	Происхождение	Сведения
 А	Каспийское море 0,5	Евразия		Уровень озера находится ниже уровня Мирового океана. Оно расположено преимущественно в зонах полупустынь и пустынь внутренней области материка
 Б	Озеро Виктория	Африка 1		На территории озера находятся знаменитые заповедники и национальные парки. Наиболее интересен национальный парк острова Рубондо.
 В	Аральское море	Евразия 1	Остаточное	В течение своей истории оно неоднократно претерпело трансгрессии и регрессии — увеличения и последующие усыхания
 Г	Озеро Ньяса (Малави) 0,5	Африка		В Республике Малави, которой принадлежит большая часть побережья, оно официально называется Малави, по названию страны и этнической группы. В Танзании и Мозамбике используется географическое название.
	Онтарио	Северная Америка	0,5	Пятое по величине озеро материка. Оно



Шифр

9 - 1 3 8 0 4 6 - Г Е О - 5 - 1 2

Д	Онтарио			связано с оз. Эри рекой, на которой находится знаменитый водопад
Е		Ладожское озеро	Евразия 1	Ледниково-тектоническое С сентября 1941г. по март 1943г. действовала «Дорога жизни». Она связывала находящийся в блокаде г. Ленинград с остальной территорией страны.

№	Вопрос	Ответ
1.	Берега каких пяти стран омывает озеро А?	Россия, Казахстан, Урал, Туркменистан, Азербайджан 2,5
2.	В честь кого названо озеро Б?	Королевы Виктории 0,5
3.	Какая деятельность человека ускорило усыхание озера В?	—
4.	Какое озеро мира называют сестрой озера Г?	Байкал 0,5
5.	Назовите водопад на реке, которая связывает оз. Д и оз. Эри?	Ниагарский водопад 0,5
6.	Как назывался водный путь, проходящий по озеру Е из Скандинавии через Восточную Европу в Византию с IX века?	—

Шифр

9	-	1	3	8	0	4	6	-	7	Е	0	-	5	-	1	2			
		Мост деревянный				5				1									
		Хвойные леса								0									

Задание № 4. «Историческая география»

Вопрос	Ответ
1. Назовите имя натуралиста, о котором говорится в Указе президента РФ?	Николай Арсеньев 1
2. В качестве кого совершил первые свои экспедиции по югу Дальнего Востока?	геодезист, этнограф, путешественник 0
3. Перед вам памятник на сопке Увальной. В каком городе он возведен?	
4. Какие книги написал путешественник, в честь которого разработан фирменный знак, и с какой целью?	Дерсу Узала; В честь великого этнографа с целью празднования 150-летия со дня его рождения 1
5. Запишите фамилию норвежского путешественника	