

Шифр

9 - 1 3 8 0 4 6 - Г Е 0 - 5 - 0 7

**Всероссийская олимпиада школьников по географии
школьный этап 2022-2023 учебный год**

9 класс

ЛИСТ ОТВЕТОВ

Участник олимпиады	
Фамилия	Злаветко
Имя	Станислав
Отчество	Андреевич

№ задания	Баллы				Тесты
	1	2	3	4	
Количество баллов	65+48	55+48	555	25	17,55
Подпись члена жюри	Жюри	Жюри	Жюри	Жюри	Жюри
Сумма баллов и подпись председателя	405 6. 18				

max 64,5 б

62,0 %

призёр

Шифр

9 - 1 3 8 0 4 6 - Г Е 0 - 3 - 0 1

Всероссийская олимпиада школьников по географии
школьный этап 2022-2023 учебный год

9 класс

Лист ответов
Тестовый тур

№	Ответ
1	Б 0
2	Б 1
3	Б 0
4	В 1
5	0
6	Г 0
7	Г 0
8	Б 0
9	Г 1
10	0
11	0
12	А 1
13	А 0
14	1-А, 2-В, 3-Г, 4-А, 5-Б 2,5
15	А 0,5
16	АГВБА 1,5
17	ААВБГ 2,5

Шифр

9	-	1	3	8	0	4	5	-	Г	Е	0	-	5	-	0	1			
18	$A-5-I, \overset{0.5}{B-4-IV}, \overset{0.5}{B-1-I}, \overset{0.5}{Г-3-V}, \overset{0.25}{A-2-III}$																		<u>2</u>
19	$1-A, 2-A, 3-Г, 4-B, 5-B$																		2.5
20	$A-3-I, B-5-IV, Г-4-II, A-7-III$																		2

Шифр

9 - 1 3 8 0 4 6 - Г Е О - 5 - 0 1

Теоретический тур






Задание № 1. «Космический снимок»

№	Вопрос	Ответ
1	Как называется этот искусственный гидрографический объект?	Суэцкий канал 1
2	Какие части света он разъединяет?	Азию и Европу Азия 0
3	Какие водные объекты он соединяет?	Средиземное и Красное море 1
4	Какие города расположены на берегу объекта?	Сукх-Султ, Канк 1
5	На территории какого государства расположен этот гидрографический объект?	Египет 1
6	Столица государства, на территории которого расположен этот гидрографический объект?	Канк 1
7	Почему этот объект без шлюзов?	нет перепадов по высоте 1

Шифр


9 - 1 3 8 0 4 6 - Г Е 0 - 5 - 0 1

Задание № 2. «Картографическое»

Контур озера	Название	Материк	Происхождение	Сведения
 А	Жаппийское море (озера) 0,5	Евразия		Уровень озера находится ниже уровня Мирового океана. Оно расположено преимущественно в зонах полупустынь и пустынь внутренней области материка
 Б	озеро Ванское 1	Евразия		На территории озера находятся знаменитые заповедники и национальные парки. Наиболее интересен национальный парк острова Рубондо.
 В	Аральское море 1	Евразия	Остаточное	В течение своей истории оно неоднократно претерпевало трансгрессии и регрессии — увеличения и последующие усыхания
 Г	озеро Малави	Африка	тектоническое 1	В Республике Малави, которой принадлежит большая часть побережья, оно официально называется Малави, по названию страны и этнической группы. В Танзании и Мозамбике используется географическое название.
		Северная Америка	0,5	Пятое по величине озеро материка. Оно

Шифр

9 - 1 3 8 0 9 6 - Г Е 0 - 5 - 0 1

Д	Онтарио			связано с оз. Эри рекой, на которой находится знаменитый водопад
Е		Ладонское озеро	Евразия 1	Ледниково-тектоническое С сентября 1941г. по март 1943г. действовала «Дорога жизни». Она связывала находящийся в блокаде г. Ленинград с остальной территорией страны.

№	Вопрос	Ответ
1.	Берега каких пяти стран омывает озеро А?	Россия, Казахстан, Туркменистан, Иран, Азербайджан 2,5
2.	В честь кого названо озеро Б?	В честь королевы Великобритании Виктории 0,5
3.	Какая деятельность человека ускорило усыхание озера В?	—
4.	Какое озеро мира называют сестрой озера Г?	Кайнак 0,5
5.	Назовите водопад на реке, которая связывает оз. Д и оз. Эри?	Ниагарский водопад 0,5
6.	Как назывался водный путь, проходящий по озеру Е из Скандинавии через Восточную Европу в Византию с IX века?	—



Шифр

9 - 138096 - ГЕО - 5 - 07

Задание № 3. «Топографическое»

Условный знак на топографической карте	Название условного знака	Номер объекта на Рисунке (если обозначен)	Расшифровка текстовых подписей условных знаков
			
	мостовые дороги в сточ- ных кан		0,5
			
	церковь	2	1
	отдельно стоящие деревья	1	1
	канал, водоемы, искусственные течения		0,5
	мушкет растительности	3	1
			

Шифр

9	-	1	3	8	0	9	6	-	Г	Е	0	-	5	-	0	7			
		деревянный мост		5		1													
		хвойное леса				0,5													

Задание № 4. «Историческая география»

Вопрос	Ответ
1. Назовите имя натуралиста, о котором говорится в Указе президента РФ?	В. К. Арсеньев 1
2. В качестве кого совершил первые свои экспедиции по югу Дальнего Востока?	исследователем, капитаном 0
3. Перед вам памятник на сопке Увальной. В каком городе он возведен?	0
4. Какие книги написал путешественник, в честь которого разработан фирменный знак, и с какой целью?	„Речка Чулка“ цель 1
5. Запишите фамилию норвежского путешественника	Андерсен 0